

2021

五一假期出行 预测报告



出行预测



高德地图联合全国近60家公安交通管理部门共同出品《2021年五一假期出行预测报告》（以下简称“《报告》”），《报告》中海量交通大数据来自高德地图超5.3亿月活跃用户（数据来自第三方机构QuestMobile）及行业浮动车数据，预测结果是结合多年历史同期及近期数据，通过大数据技术、机器学习、综合研判等方法得到，预测全国高速宏观出行趋势以及20个省、30+重点城市的拥堵趋势及人群出行特征，为广大群众节假日安全出行提供科学参考。

五一期间交通瞬息万变，预测结果仅供参考，如遇疫情防控、交通管控、特殊天气、重大交通事故、临时管控等情况，则预测无效，提醒公众出行时及时关注高德地图APP实时路况信息。

本报告中的文字、数据、图片、标识等所有内容均受到中国著作权法、专利法、商标法等知识产权法律法规以及相关国际条约的保护。未经事先书面许可，任何组织和个人不得将本报告中的任何内容用于任何商业目的。如引用发布，需注明出处为“高德地图交通大数据”，且不得对报告进行有悖原意的引用、删节和修改。

- 欲了解更多省、城市报告详细信息请访问：<https://report.amap.com/download.do>
- 感谢您的关注，敬请留意后续研究结果的发布

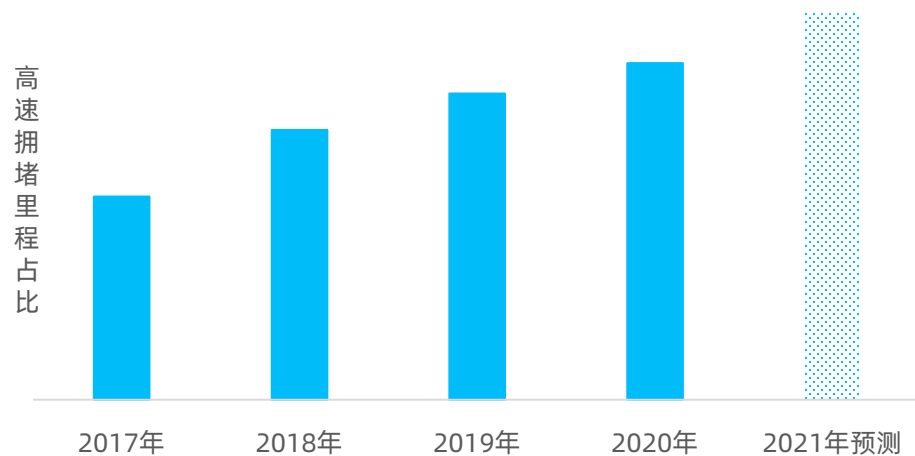
全国高速拥堵预测



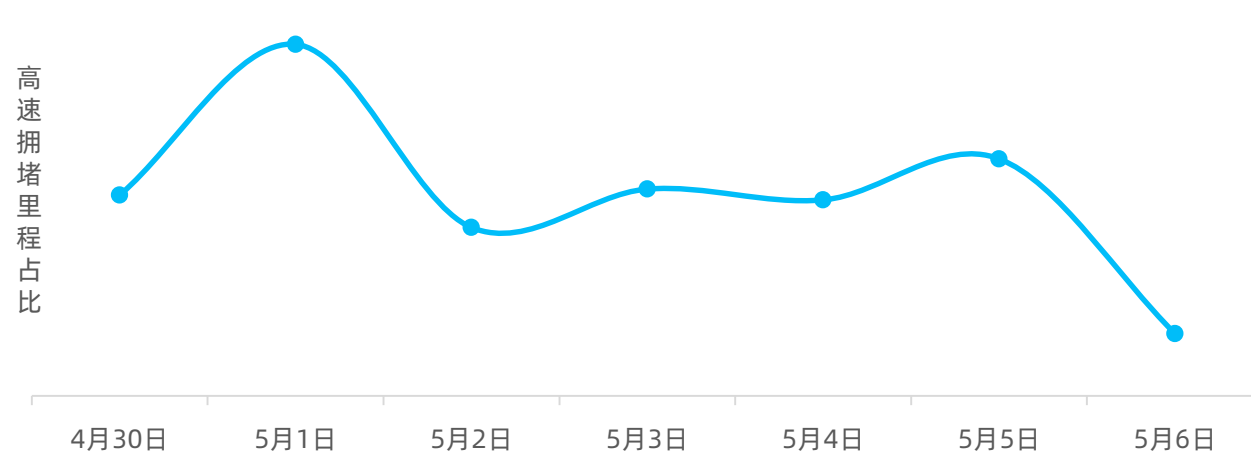
2021五一假期全国高速拥堵趋势预测

- 随着疫情防控形势持续向好，出行政策逐步放宽，2021年五一假期作为春运后的第一个长假，公众出行需求将进一步集中释放；
- 近4年全国高速拥堵里程占比呈现逐年上升的态势，预计2021年五一假期高速拥堵程度将成为历年最高，同比去年涨幅预计超10%；
- 预计2021年5月1日（五一假期第一天）为高速出程拥堵高峰，5月2日-4日全国高速拥堵程度整体处于较高水平，5月5日（五一假期最后一天）为高速返程拥堵高峰，5月6日高速路况恢复正常水平。

2017年-2021年五一全国高速拥堵变化趋势图



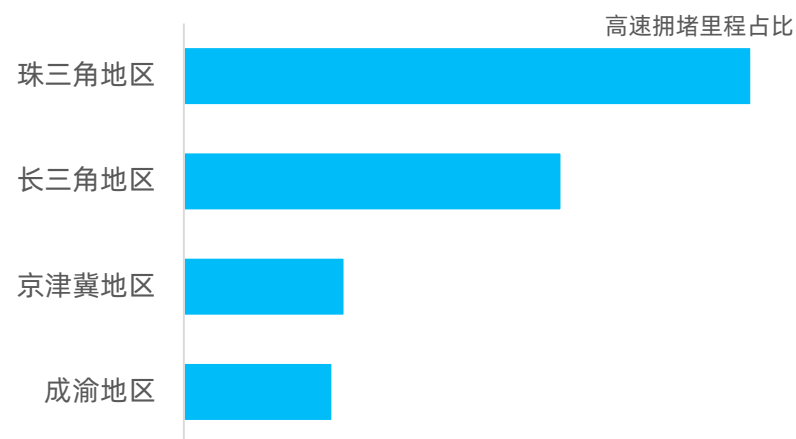
2021年五一期间全国高速公路拥堵趋势预测（天级）



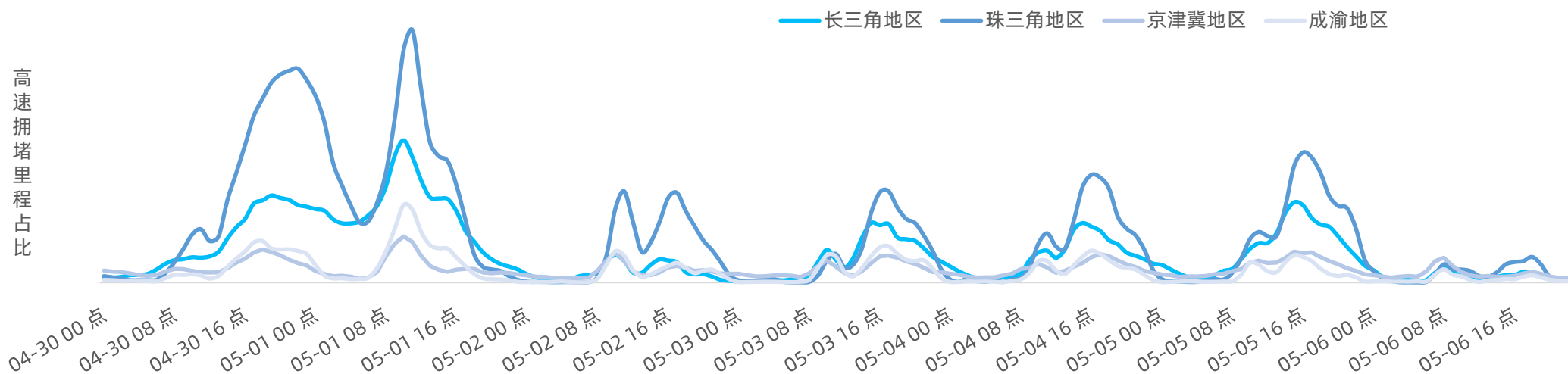
四大区域拥堵趋势预测

- 预计五一假期期间，珠三角地区拥堵程度最高，其次是长三角地区，京津冀地区与成渝地区拥堵程度基本相当；
- 预计四大区域出程高峰均集中在5月1日9点-12点，珠三角地区、长三角地区、京津冀地区的返程拥堵高峰预计是5月5日15点-18点，成渝地区返程高峰是5月4日16点-18点、5月5日15点-18点；
- 提醒自驾出行的公众：假期高速公路出入口附近道路易发生拥堵，切勿占用应急车道，保持安全车距。

2021年五一期间四大区域高速拥堵里程占比预测



2021年五一期间四大区域高速拥堵变化趋势预测



出程高速易拥堵缓行路段预测

- 预计2021年5月1日（五一假期第一天）全国高速出程较易拥堵的路段主要是S20外环高速上海段（滨海路跨线桥-五洲大道立交桥），白天拥堵延时指数是17.4，平均速度约为5km/h，其次是G1503上海绕城高速上海段（川杨河桥-沪崇苏立交桥）以及G4221沪武高速苏州段（常熟北互通-董浜枢纽）。
- 预计以下路段交通压力较大，建议途经的车主时刻注意路况，合理避堵。

2021年五一假期出程高速易拥堵路段预测

所在城市	高速名称	高速路段	长度 (km)	白天拥堵延时指数	白天平均速度 (km/h)	拥堵时长 (h)
上海市	S20外环高速	滨海路跨线桥-五洲大道立交桥	11	17.4	5	23
上海市	G1503上海绕城高速	川杨河桥-沪崇苏立交桥	11	15.5	6	23
苏州市	G4221沪武高速	常熟北互通-董浜枢纽	17	12.4	7	22
苏州市	G1522常台高速	阳澄西湖服务区-董浜枢纽	34	11.4	9	24
无锡市	G4221沪武高速	新桥服务区-峭岐枢纽	16	10.4	8	21
扬州市、滁州市、 淮安市	S49新扬高速	陈集服务区-黄花塘枢纽	68	8.3	12	18
苏州市	S17苏台高速	光福互通-东桥枢纽	19	8.0	11	16
南京市、滁州市	G36宁洛高速	雍庄枢纽-明光枢纽	107	7.4	13	24
淮安市	S49新扬高速	黄花塘枢纽-管仲收费站	47	7.3	14	23
深圳市	G15沈海高速	排榜立交-龙岗收费站	16	6.9	12	18
苏州市	G15沈海高速	新浏河大桥-苏通长江公路大桥	42	6.5	13	24
唐山市	G1京哈高速	唐山北收费站-陡河大桥	13	6.3	14	13
南京市	G36宁洛高速	马群枢纽-南京长江第二大桥	13	5.9	15	13
无锡市	G2京沪高速	锡北运河大桥-江阴大桥	31	5.8	16	23
重庆市	G65包茂高速	南环互通-接龙隧道	23	5.6	14	13

- 预计2021年5月5日（假期最后一天）全国高速返程较易拥堵的路段主要是S49新扬高速宿迁、淮安段（泗洪北枢纽-淮河大桥），白天拥堵延时指数是10.2，平均速度约为9km/h；其次G36宁洛高速滁州段（淮河特大桥-黄泥岗立交桥）以及G40沪陕高速六安、合肥段（姚李收费站-江淮运河大桥）拥堵程度较高。
- 预计以下路段交通压力较大，建议途经的车主时刻注意路况，合理避堵。

2021年五一假期返程高速易拥堵路段预测

所在城市	高速名称	高速路段	长度 (km)	白天拥堵延时指数	白天平均速度 (km/h)	拥堵时长 (h)
宿迁市、淮安市	S49新扬高速	泗洪北枢纽-淮河大桥	60	10.2	9	15
滁州市	G36宁洛高速	淮河特大桥-黄泥岗立交桥	83	8.7	11	14
六安市、合肥市	G40沪陕高速	姚李收费站-江淮运河大桥	70	6.8	15	10
合肥市、马鞍山市	G5011芜合高速	试刀山隧道-马鞍山西枢纽	13	5.3	17	20
合肥市	G3京台高速	丰乐服务区-中派河大桥	9	5.3	18	14
广州市	G0425广澳高速	上横沥桥-黄阁跨线桥	9	5.1	17	9
金华市、绍兴市	S26诸永高速	怀鲁枢纽-枫树岭隧道	11	5.1	16	7
泰州市	G2京沪高速	广陵枢纽-江阴大桥	19	4.9	18	20

预览已结束，完整报告链接和二维码如下：

https://www.yunbaogao.cn/report/index/report?reportId=1_37957

