



2020年 国庆&中秋假期 出行预测报告

National Day & Mid-Autumn Festival Holiday
Travel Forecast Report



声明

《2020年国庆&中秋假期出行预测报告》由百度地图联合百度百科、交通运输部科学研究院综合交通大数据应用技术重点实验室、携程、KuWeather共同撰写及发布，所载全部内容仅供广大用户国庆&中秋假期出行参考。出行预测基于百度地图海量的去隐私化人口地理大数据、交通拥堵大数据、旅游出行大数据等挖掘计算所得。百度地图智能旅游集小度AI导游、AI识花、精细化3D底图、全景虚拟游、美食及酒店等功能于一体，基于地图能力为用户提供有价值的景区信息及游玩内容推荐，串联景区出游的各个场景，使得出门旅行更便捷。

本报告版权为百度地图所有，未经书面许可，任何机构和个人不得以任何形式翻版、复制和发布。如引用发布，需注明出处为“百度地图”，且不得对本报告进行有悖原意的引用、删节和修改。本报告最终解释权归百度地图所有。如需查看更多出行大数据报告，可访问百度地图智慧交通官网（<https://jiaotong.baidu.com>）或扫描下方二维码关注百度地图智慧交通官方微信公众号。本报告仅供出行参考，如遇特殊天气、重大交通事故、交通临时管制等情况，则预测无效。



百度地图智慧交通微信公众号

目录

01

人口迁徙预测

02

交通出行预测

03

境内出游预测

04

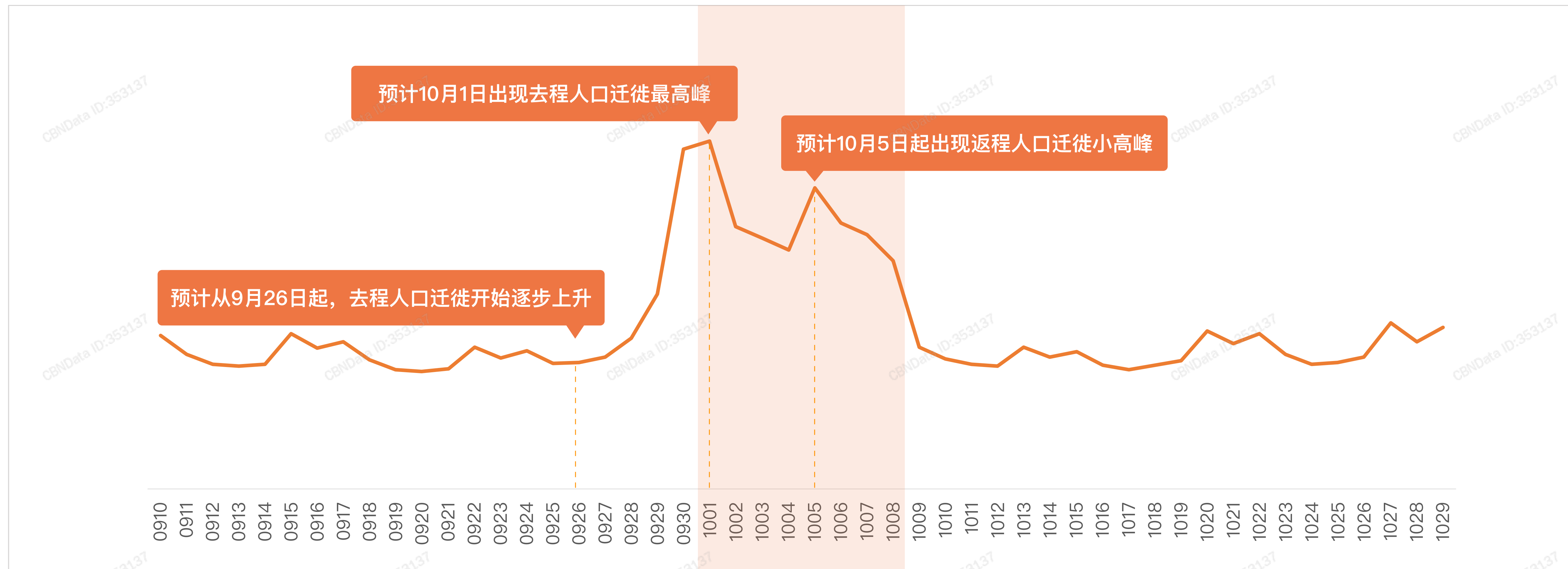
出行天气预测

01

人口迁徙预测

2020国庆&中秋假期全国人口迁徙趋势预测

- 国庆&中秋假期前，全国人口迁徙预计从9月26日开始逐步上升，至10月1日出现去程人口迁徙最高峰，随后人口迁徙有所回落，在10月5日出现返程人口迁徙小高峰。

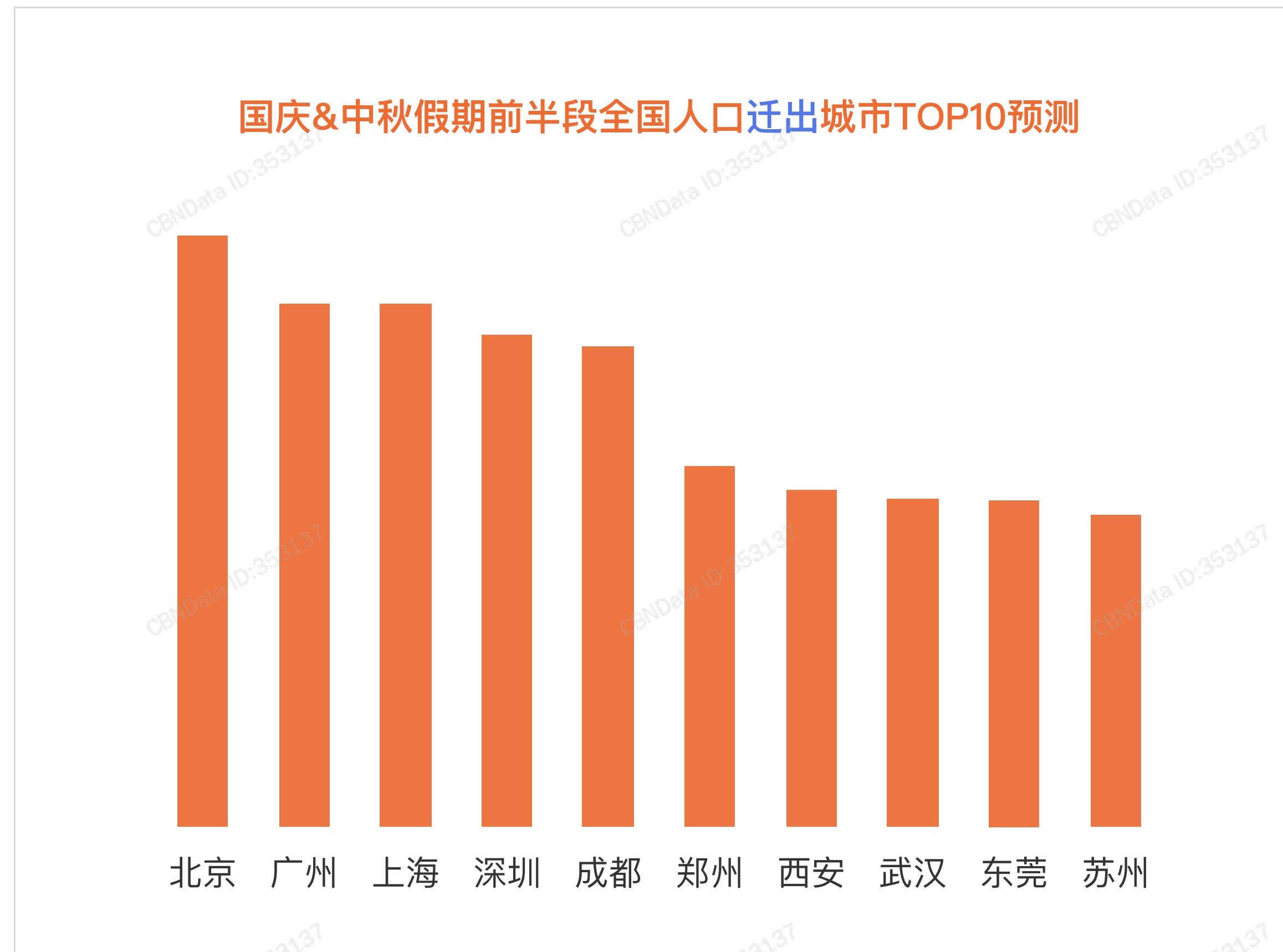


注：本报告中的人口迁徙特指节假日期间人口的短期流动。
查看更多有关百度地图智慧交通及出行信息，可登陆官方网址 <https://jiaotong.baidu.com> 或扫描左方二维码关注“百度地图智慧交通”微信公众号。



2020国庆&中秋假期前半段全国人口迁出城市TOP10预测

- 国庆&中秋假期前半段，预计全国人口迁出城市TOP3为北京、广州和上海。

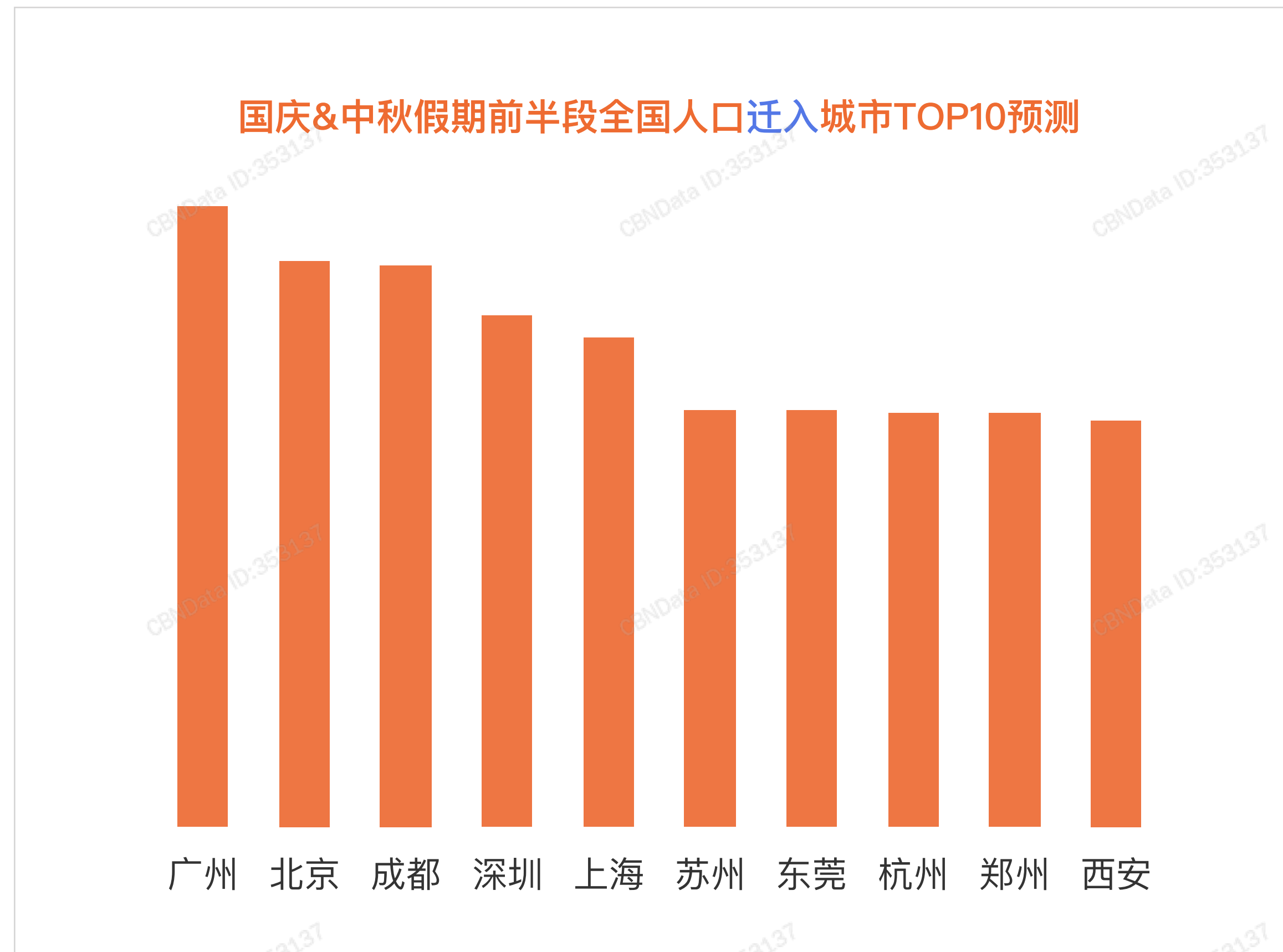


注：本报告中的人口迁徙特指节假日期间人口的短期流动。
查看更多有关百度地图智慧交通及出行信息，可登陆官方网址 <https://jiaotong.baidu.com> 或扫描左方二维码关注“百度地图智慧交通”微信公众号。



2020国庆&中秋假期前半段全国人口迁入城市TOP10预测

- 国庆&中秋假期前半段，预计全国人口迁入城市TOP3为广州、北京和成都。



注：本报告中的人口迁徙特指节假日期间人口的短期流动。
查看更多有关百度地图智慧交通及出行信息，可登陆官方网址 <https://jiaotong.baidu.com> 或扫描左方二维码关注“百度地图智慧交通”微信公众号。



02

交通出行预测

预览已结束，完整报告链接和二维码如下：

https://www.yunbaogao.cn/report/index/report?reportId=1_16823

