

2019

端午节

出游预测报告





声明

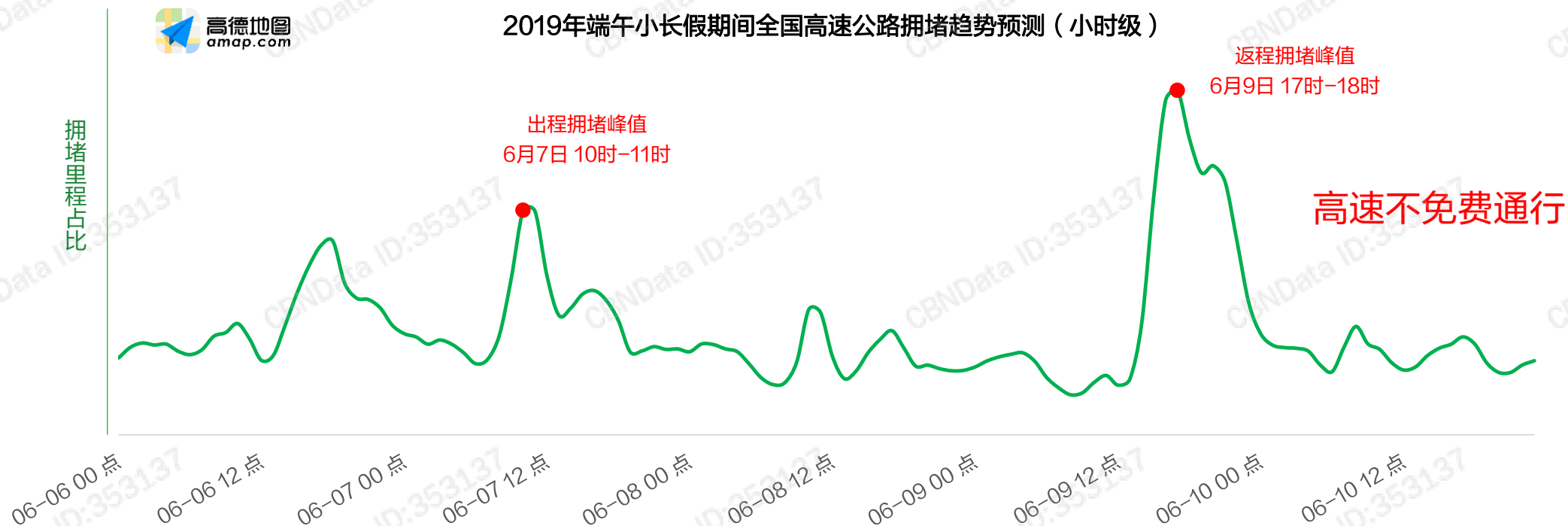
- 高德地图、中国气象局中国天气网联合全国90多家公安交通管理部门权威发布《2019端午节出游预测报告》（以下简称“《报告》”），《报告》基于高德旅游大数据、交通大数据、POI大数据综合分析得出，旨在为公众出行、出游提供权威科学的参考建议。
- 本报告所有内容仅供参考，交通路况瞬息万变，提醒公众在出行时使用高德地图查看路况，及时避开拥堵。
- 本报告中的文字、数据、图片、标识等所有内容均受到中国著作权法、专利法、商标法等知识产权法律法规以及相关国际条约的保护。未经高德事先书面许可，任何组织和个人不得将本报告中的任何内容用于任何商业目的。如引用发布，需注明出处为“《2019端午节出游预测报告》”，且不得对报告进行有悖原意的引用、删节和修改。
- 相关术语解释：拥堵延时指数，指交通实际通过的旅行时间/自由流通过的旅行时间，该值越大，表示拥堵越严重。
- 欲了解节假日更多省、城市预测报告请访问：<http://report.amap.com/>
- 感谢您的关注，敬请留意后续研究结果的发布

小长假出游提示



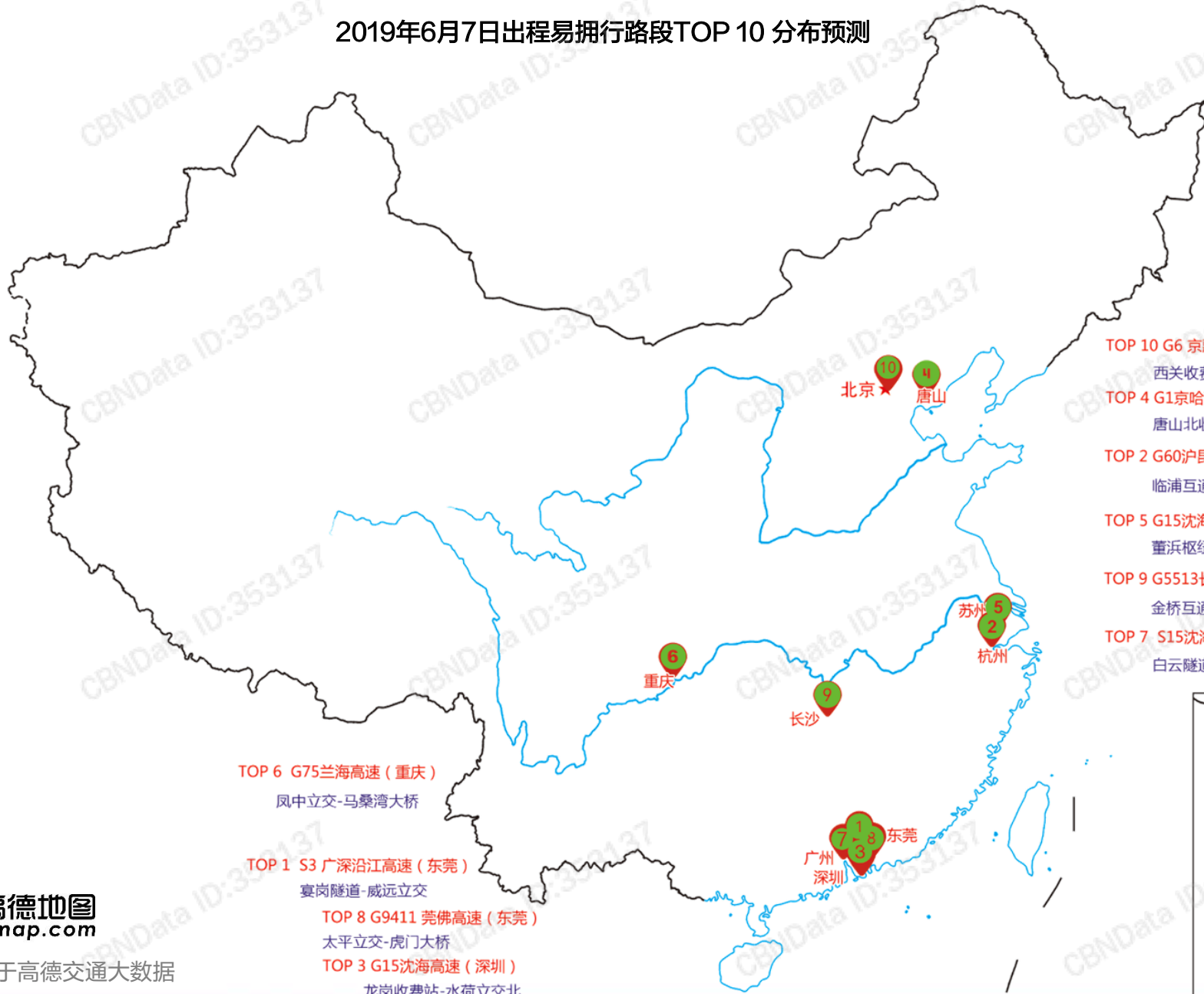
全国高速高峰时段预测：小长假首日9-12时、最后一天15-21时

- ▶ 预计2019年端午小长假前一天6月6日，受晚高峰及提前出行影响，15时-20时会出现出行小高峰；
- ▶ 预计6月7日为高速出程高峰，9时-12时是出程高峰时段，峰值出现在10时-11时；
- ▶ 小长假最后一天6月9日15时-21时为返程高峰，峰值出现在17时-18时，返程整体交通压力高于出程；
- ▶ 此次端午小长假与高考时间重合，提醒公众在出行时合理安排时间，错峰出行。



注：分析基于高德交通大数据

2019年6月7日出程易拥行路段TOP 10 分布预测



- TOP 10 G6 京藏高速 (北京)
西关收费站-水关收费站附近
- TOP 4 G1京哈高速 (唐山)
唐山北收费站-陡河大桥
- TOP 2 G60沪昆高速 (杭州)
临浦互通-浦阳江大桥
- TOP 5 G15沈海高速 (苏州)
董浜枢纽-常熟开发区收费站
- TOP 9 G5513长张高速 (长沙)
金桥互通附近-友仁收费站
- TOP 7 S15沈海高速广州支线 (广州)
白云隧道-沙贝立交

- TOP 6 G75兰海高速 (重庆)
凤中立交-马桑湾大桥
- TOP 1 S3 广深沿江高速 (东莞)
宴岗隧道-威远立交
- TOP 8 G9411 莞佛高速 (东莞)
太平立交-虎门大桥
- TOP 3 G15沈海高速 (深圳)
龙岗收费站-水荷立交北



预计高速出程广深沿江高速东莞段、沪昆高速杭州段交通压力较大

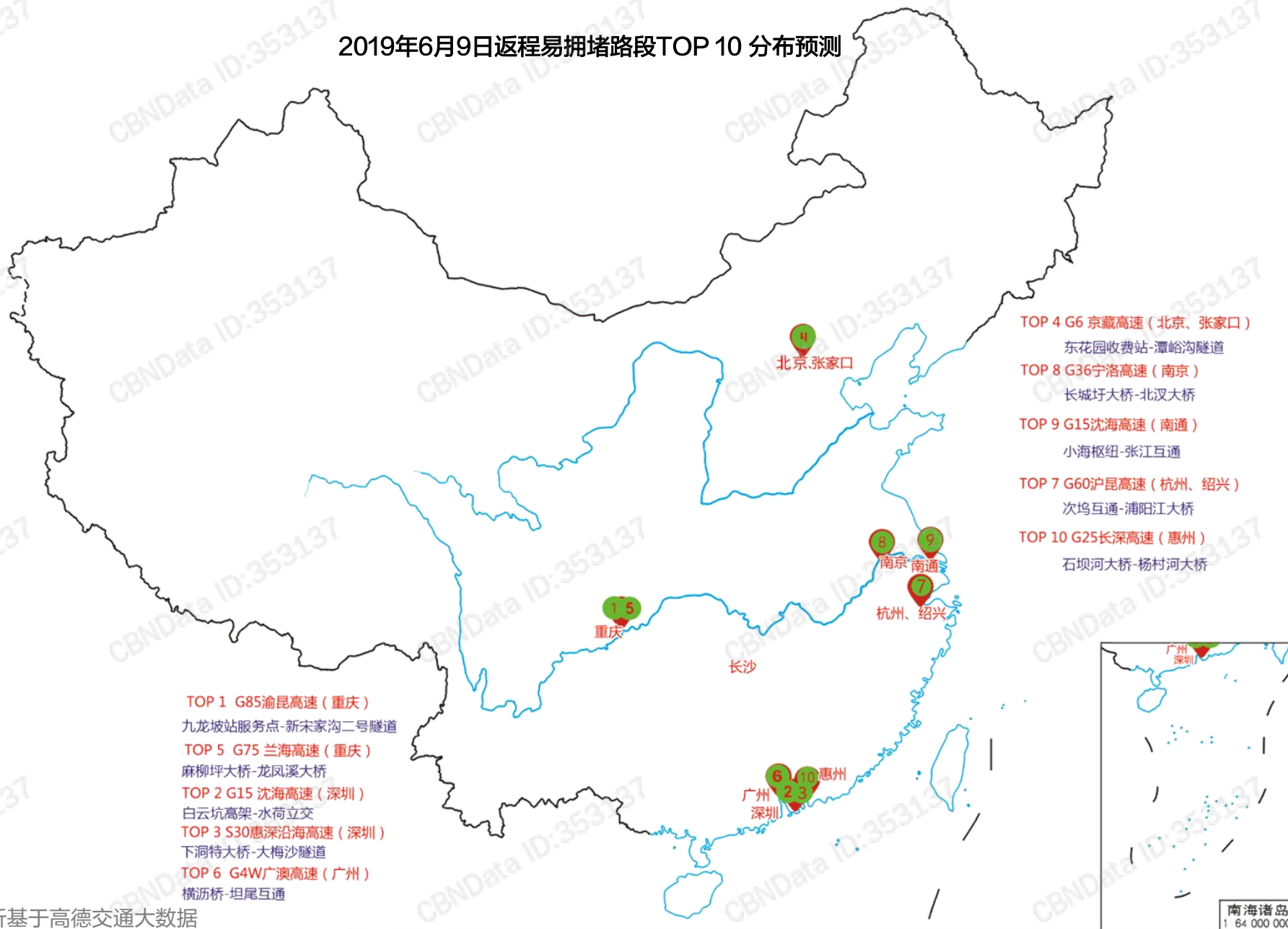
- ▶ 端午小长假，预计6月7日出程全国高速易拥堵路段：S3广深沿江高速东莞段（宴岗隧道-威远立交），白天拥堵延时指数10.4，平均车速仅9km/h；其次是G60沪昆高速杭州段（临浦互通-浦阳江大桥），白天拥堵延时指数7.5，平均车速13km/h左右，以及G15沈海高速深圳段（龙岗收费站-水荷立交附近），白天拥堵延时指数4.7，平均车速17km/h；
- ▶ 以下重点拥堵缓行路段交通压力大，提醒公众出行时合理避堵。

2019年6月7日出程易拥堵缓行路段预测

城市名称	高速名称	高速方向	长度 (km)	白天拥堵指数 (6点-22点)	平均速度 (km/h)
东莞市	S3广深沿江高速	宴岗隧道-威远立交	6	10.4	9
杭州市	G60沪昆高速	临浦互通-浦阳江大桥	6	7.5	13
深圳市	G15沈海高速	龙岗收费站-水荷立交附近	6	4.7	17
唐山市	G1京哈高速	唐山北收费站-陡河大桥	13	4.3	23
苏州市	G15沈海高速	董浜枢纽-常熟开发区收费站	10	4.2	18
重庆市	G75兰海高速	凤中立交-马桑湾大桥	5	4.2	17
广州市	S15沈海高速广州支线	白云隧道-沙贝立交	10	3.4	21
东莞市	G9411莞佛高速	太平立交-虎门大桥	8	3.4	21
长沙市	G5513长张高速	金桥互通附近-友仁收费站	9	3.4	23
北京市	G6京藏高速	西关收费站-水关收费站附近	20	3.3	23


注：分析基于高德交通大数据；白天指数基于非夜间时段（6~22点）计算

2019年6月9日返程易拥堵路段TOP 10 分布预测



- TOP 1 G85渝昆高速 (重庆)
九龙坡站服务点-新宋家沟二号隧道
- TOP 5 G75 兰海高速 (重庆)
麻柳坪大桥-龙凤溪大桥
- TOP 2 G15 沈海高速 (深圳)
白云坑高架-水荷立交
- TOP 3 S30惠深沿海高速 (深圳)
下洞特大桥-大梅沙隧道
- TOP 6 G4W广澳高速 (广州)
横沥桥-坦尾互通

- TOP 4 G6 京藏高速 (北京、张家口)
东花园收费站-潭峪沟隧道
- TOP 8 G36宁洛高速 (南京)
长城圩大桥-北汊大桥
- TOP 9 G15沈海高速 (南通)
小海枢纽-张江互通
- TOP 7 G60沪昆高速 (杭州、绍兴)
次坞互通-浦阳江大桥
- TOP 10 G25长深高速 (惠州)
石坝河大桥-杨村河大桥



注：分析基于高德交通大数据

预计高速返程渝昆高速重庆段、沈海高速深圳段交通压力较大

- 2019年端午小长假，预计6月9日全国高速返程易拥堵缓行路段：G85渝昆高速重庆段（九龙坡站服务点-新宋家沟二号隧道），白天拥堵延时指数6.8，平均车速仅10km/h；其次是G15沈海高速深圳段（白云坑高架-水荷立交），白天拥堵延时指数6.2，平均车速仅15km/h；S30惠深沿海高速深圳段（下洞特大桥-大梅沙隧道），白天拥堵延时指数 5.2，平均车速14km/h左右。
- 以下重点拥堵缓行路段交通压力大，提醒公众出行时合理避堵。

2019年6月9日返程易拥堵路段 TOP10

城市	高速名称	高速方向	长度（km）	白天拥堵延时指数 （6点-22点）	平均车速（km/h）
重庆市	G85渝昆高速	九龙坡站服务点-新宋家沟二号隧道	6	6.8	10
深圳市	G15沈海高速	白云坑高架-水荷立交	21	6.2	15
深圳市	S30惠深沿海高速	下洞特大桥-大梅沙隧道	11	5.2	14
北京市、张家口市	G6京藏高速	东花园收费站-潭峪沟隧道	16	4.4	17
重庆市	G75兰海高速	麻柳坪大桥-龙凤溪大桥	15	3.9	22

预览已结束，完整报告链接和二维码如下：

https://www.yunbaogao.cn/report/index/report?reportId=1_17104

