



中国旅游协会
CHINA TOURISM ASSOCIATION



中国天气



高德地图
amap.com

2019 五一 出行预测报告



声明



- 高德地图、中国旅游协会、中国气象局中国天气网联合全国90多家交通管理部门权威发布《2019五一出行预测报告》（以下简称“《报告》”），《报告》基于高德旅游大数据、交通大数据、POI大数据综合分析得出，旨在为公众出行、出游提供权威科学的参考建议。

- 本报告所有内容仅供参考，交通路况瞬息万变，提醒公众在出行时使用高德地图查看路况，及时避开拥堵。

- 本报告中的文字、数据、图片、标识等所有内容均受到中国著作权法、专利法、商标法等知识产权法律法规以及相关国际条约的保护。

未经高德事先书面许可，任何组织和个人不得将本报告中的任何内容用于任何商业目的。如引用发布，需注明出处为“《2019五一出行预测报告》”，且不得对报告进行有悖原意的引用、删节和修改。

- 相关术语解释：拥堵延时指数，指交通实际通过的旅行时间/自由流通过的旅行时间，该值越大，表示拥堵越严重。

- 欲了解节假日更多省、城市预测报告请访问：<http://report.amap.com/>

- 感谢您的关注，敬请留意后续研究结果的发布



高德地图
amap.com

目录

五一小长假全国出行高速趋势预测

五一小长假全国旅游热门城市预测

五一小长假全国出游热门景区指南



高德地图
amap.com

一、五一小长假全国高速出行趋势预测



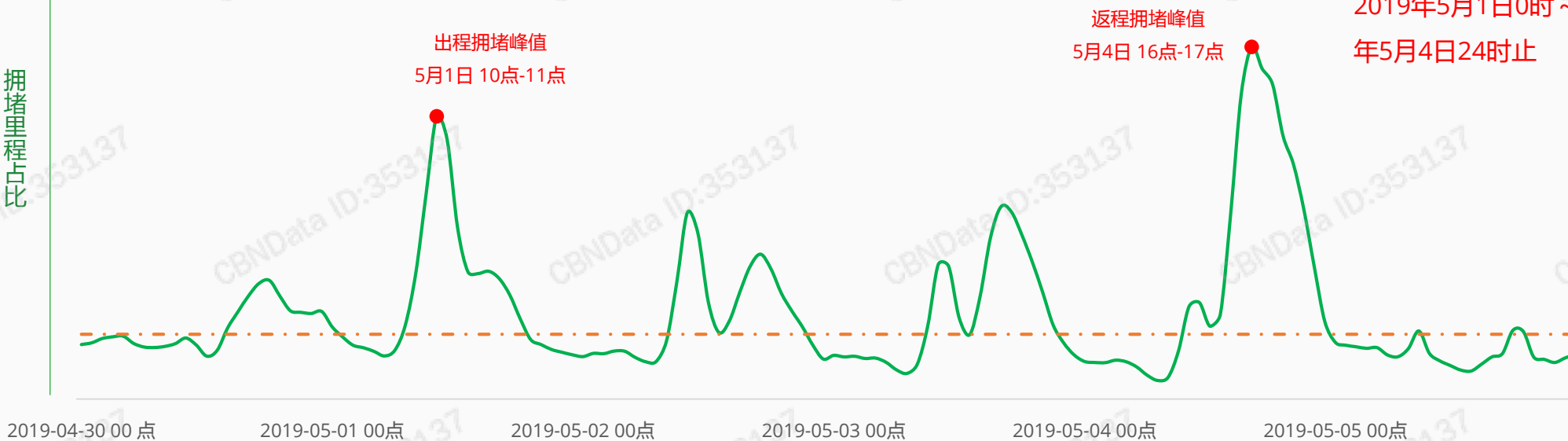
全国高速高峰时段预测：小长假首日9-12时、末日14-20时

- ▶ 2019年五一期间，受高速免费通行、气温较为适宜、以及此次五一较以往增加一天等多种因素的影响，预计5月1日为高速出程高峰，9时-12时是出程高峰时段，峰值出现在10时-11时；
- ▶ 预计小长假最后一天5月4日14时-20时为返程高峰，峰值出现在16时-17时，返程整体交通压力高于出程；
- ▶ 提醒公众在出行时合理安排时间，错峰出行。



2019年清明节期间全国高速公路拥堵趋势预测（小时级）

拥堵里程占比



高速免费通行时间：

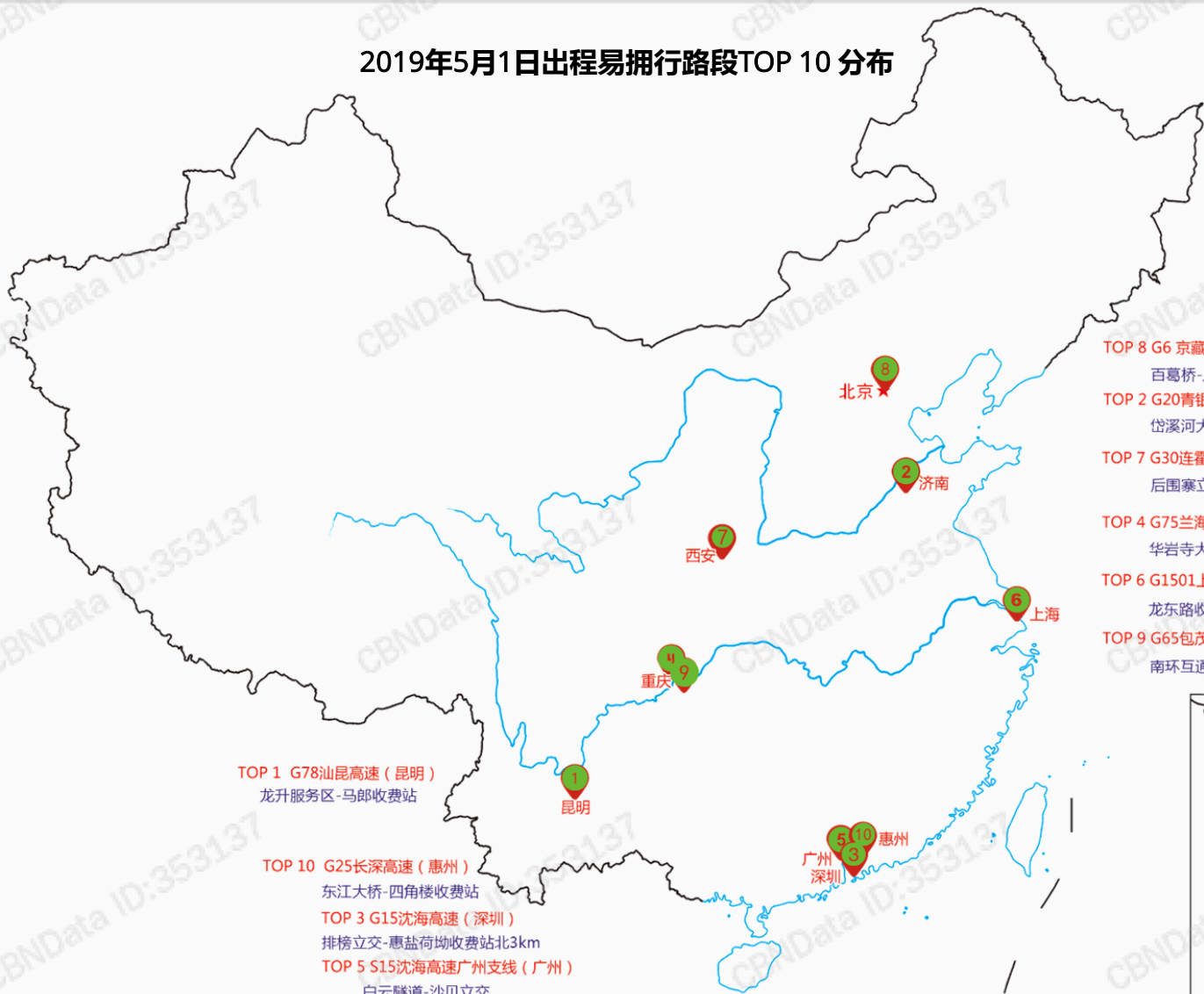
2019年5月1日0时 ~ 2019

年5月4日24时止

全国高速出程易拥堵路段TOP 10 分布图



2019年5月1日出程易拥堵路段TOP 10 分布



TOP 1 G78汕昆高速 (昆明)
龙升服务区-马郎收费站

TOP 10 G25长深高速 (惠州)
东江大桥-四角楼收费站

TOP 3 G15沈海高速 (深圳)
排榜立交-惠盐荷坳收费站北3km

TOP 5 S15沈海高速广州支线 (广州)
白云隧道-沙贝立交

北京

济南

西安

重庆

昆明

惠州

广州

深圳

上海

TOP 8 G6 京藏高速 (北京段)

百葛桥-八达岭隧道

TOP 2 G20青银高速 (滨州、济南)

岱溪河大桥-绣江河大桥

TOP 7 G30连霍高速 (西安、咸阳)

后围寨立交-沔河大桥

TOP 4 G75兰海高速 (重庆)

华岩寺大桥-高滩岩服务区

TOP 6 G1501上海绕城高速 (上海)

龙东路收费站-沪崇苏立交桥

TOP 9 G65包茂高速 (重庆)

南环互通-南湖隧道



南海诸岛
1:64 000 000



全国高速拥堵路段：预计出程汕昆高速昆明段交通压力较大

- ▶ 五一小长假，预计5月1日出程全国高速易拥堵路段：G78汕昆高速昆明段（龙升服务区-马郎收费站），全天拥堵延时指数7.9，平均车速仅11km/h；其次是G20青银高速滨州、济南段（岱溪河大桥-绣江河大桥），全天拥堵延时指数5.5，平均车速15km/h；以及G15沈海高速深圳段（排榜立交-惠盐荷坳收费站北3km），全天拥堵延时指数5.4，平均车速16km/h左右；
- ▶ 以下重点拥堵缓行路段交通压力大，提醒公众出行时合理避堵。

2019年5月1日出程易拥堵缓行路段

城市	高速名称	高速方向	长度 (km)	拥堵延时指数 (6点-22点)	平均车速 (km/h)
昆明	G78汕昆高速	龙升服务区-马郎收费站	19	7.9	11
滨州、济南	G20青银高速	岱溪河大桥-绣江河大桥	25	5.5	15
深圳	G15沈海高速	排榜立交-惠盐荷坳收费站北3km	10	5.4	16
重庆	G75兰海高速	华岩寺大桥-高滩岩服务区	5	5.2	13
广州	S15沈海高速广州支线	白云隧道-沙贝立交	10	4.1	18
上海	G1501上海绕城高速	龙东路收费站-沪崇苏立交桥	7	3.9	21
西安、咸阳	G30连霍高速	后围寨立交桥-泮河大桥	6	3.8	21
北京	G6京藏高速	百葛桥-八达岭隧道	29	3.8	20
重庆	G65包茂高速	南环互通-南湖隧道	10	3.6	23
惠州	G25长深高速	东江大桥-四角楼收费站	11	3.6	26

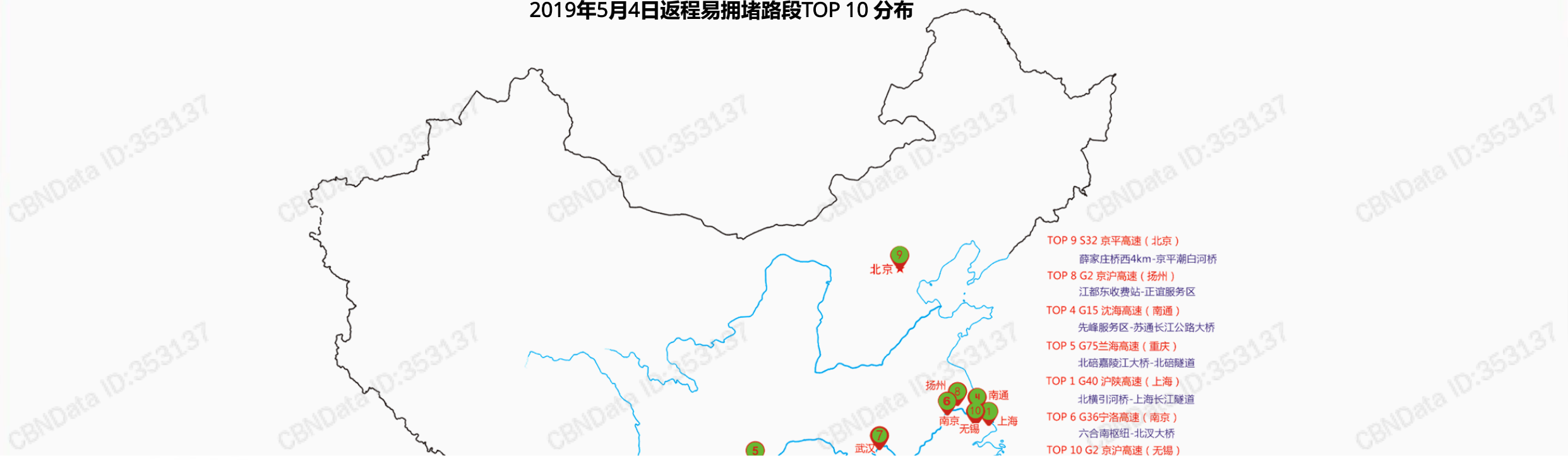
；全天指数基于非夜间时段（6~22点）计算





全国高速返程易拥堵路段TOP 10 分布图

2019年5月4日返程易拥堵路段TOP 10 分布



预览已结束，完整报告链接和二维码如下：

https://www.yunbaogao.cn/report/index/report?reportId=1_17123

