LAMPIRAN I
PERATURAN PEMERINTAH REPUBLIK INDONESIA
NOMOR 13 TAHUN 2017
TENTANG
PERUBAHAN ATAS PERATURAN PEMERINTAH NOMOR 26 TAHUN 2008
TENTANG RENCANA TATA RUANG WILAYAH NASIONAL

PETA RENCANA STRUKTUR RUANG WILAYAH NASIONAL

www.peraturan.go.id

LAMPIRAN I
PERATURAN PEMERINTAH REPUBLIK INDONESIA
NOMOR 13 TAHUN 2017
TENTANG
PERUBAHAN ATAS PERATURAN PEMERINTAH NOMOR 26 TAHUN 2008
TENTANG RENCANA TATA RUANG WILAYAH NASIONAL

PETA RENCANA STRUKTUR RUANG WILAYAH NASIONAL

PETA RENCANA STRUKTUR RUANG WILAYAH NASIONAL
KETERANGAN GAMBAR
SKALA 1 : 1.000.000

BATAS ADMINISTRASI

- Ibukota Negara
- Ibukota Provinsi
- Ibukota Kabupaten/Kota
- Batas Negara
- Batas Provinsi
- Batas Kabupaten/Kota
- Batas Landas Kontinen (BLK)
- BLK kesepakatan belum diratifikasi
- BLK perlu kesepakatan
- Batas Zona Ekonomi Eksklusif (ZEE) Indonesia
- ZEE kesepakatan belum diratifikasi
- ZEE perlu kesepakatan
- Batas ZEE dan Landas Kontinen Indonesia
- Batas Maritim Indonesia-Australia terkait Pengelolaan Perikanan, ZEE, dan Landas Kontinen
- Batas Maritim Indonesia-Australia terkait Pengelolaan Perikanan dan ZEE
- Batas Maritim Indonesia-Australia terkait Pengelolaan Perikanan
- Batas Laut Teritorial (BLT)
- Batas Zona Tambahan
- Garis Pangkal
- Sungai
- Garis Pantai
- Danau/Waduk
- Batas Landas Kontinen Indonesia-India
- Batas Landas Kontinen Indonesia-India-Thailand
- Batas Landas Kontinen Indonesia-Thailand
- Batas Landas Kontinen Indonesia-Thailand-Malaysia
- Batas Landas Kontinen Indonesia-Malaysia
- Batas Landas Kontinen Indonesia-Vietnam
- Batas Laut Teritorial Indonesia-Singapura
- Batas Landas Kontinen Indonesia-Papua New Guinea
- Batas Landas Kontinen Indonesia-Australia

SISTEM PERKOTAAN NASIONAL

- Pusat Kegiatan Nasional (PKN)
- Pusat Kegiatan Strategis Nasional (PKSN)
- Pusat Kegiatan Wilayah (PKW)

SISTEM JARINGAN TRANSPORTASI

- Bandar Udara Pengumpul Skala Pelayanan Primer
- Bandar Udara Pengumpul Skala Pelayanan Sekunder
- Bandar Udara Pengumpul Skala Pelayanan Tersier
- Pelabuhan Utama
- Pelabuhan Pengumpul
- Terminal Barang Perbatasan
- Terminal Penumpang Perbatasan
- Jaringan Jalan Bebas Hambatan
- Jaringan Jalan Arteri Primer
- Jaringan Jalan Kolektor Primer
- Jaringan Jalan Strategis Nasional
- Jaringan Jalur Kereta Api
- Alur Laut Kepulauan Indonesia (ALKI)
- Lintas Penyeberangan Antar Negara
- Lintas Penyeberangan Antar Pulau
- Lintas Penyeberangan Sabuk Utara
- Lintas Penyeberangan Sabuk Tengah
- Lintas Penyeberangan Sabuk Selatan
- Lintas Penyeberangan Penghubung Sabuk

SISTEM JARINGAN ENERGI NASIONAL

- Pembangkitan Listrik
- Jaringan Transmisi Tenaga Listrik Tegangan Ekstra Tinggi (SUTET) - 500 KV
- Jaringan Transmisi Tenaga Listrik Tegangan Tinggi (SUTT) - 275 KV
- Jaringan Transmisi Tenaga Listrik Tegangan Menengah (SUTM) - 150 KV
- Jaringan Pipa Transmisi dan Distribusi Minyak dan Gas Bumi

SISTEM JARINGAN TELEKOMUNIKASI

- Mikro Digital
- Serat Optik
- Mikro Analog
- Kabel Laut
- Jaringan Internasional
- Stasiun Bumi

SISTEM JARINGAN SUMBERDAYA AIR

- Bendungan
- Wilayah Sungai Lintas Negara
- Wilayah Sungai Lintas Provinsi
- Wilayah Sungai Strategis Nasional

KEDALAMAN LAUT

- 0 - 500 m
- 500 - 1000 m
- 1000 - 3000 m
- 3000 - 5000 m
- > 5000 m

SUMBER DATA :
- Peta Dasar Rupa bumi Indonesia Skala 1:1.000.000, Badan Informasi Geospasial (BIG), Tahun 2009
- Peta Rupa Bumi Indonesia Lembar Kepulauan Riau, Badan Informasi Geospasial (BIG), Tahun 2012
- Peta Batas Laut Skala 1 : 1.000.000, Dinas Hidro Oseanografi (DHO), Tahun 2008
- Peta Jaringan Pipa, Jaringan Jalan Nasional, Kementerian PU PERA, Tahun 2016
- Peta Jaringan Jalan, Kementerian Perhubungan, Tahun 2016
- Peta Jaringan Transmisi Tenaga Listrik (SUTET) Tahun 2015-2025, Kementerian ESDM, Tahun 2015
- Peta Lat. 00 00 Ke 05 00 LU/95 00 Ke 141 00 BT, Dinas Hidro Ins. Oseanografi, Mikapsh, Tangg. Tahun 2010
- Hasil Digitasi Ins. Tahun Dasar 2009
- Peta Batas Ins. Wilayah Ruang Mikapsh, Pusat Ins. Kelautan, Ins. Ins. Tahun Dasar 2009

DIGITALISASI PETA :
- Datum Geodetik Geosphe
- Datum Horizontal WGS 1984
- Ketelitian informasi peta pada ketelitian 1 : 1.000.000
- Sangkut peta : Arah Lembar Peta dengan sangkut, ini ini ini ini
- Peta ini merupakan gambaran umum informasi tentang pemanfaatan ruang, dan dibuat sesuai dengan ketelitian yang ada, sehingga dimungkinkan terjadi ketidaktelitian yang
- Peta ini bukan merupakan dokumen resmi, sehingga dapat digunakan sebagai bahan referensi dan informasi
- Peta ini dikeluarkan oleh Badan Koordinasi Penataan Ruang Nasional, Kementerian Agraria dan Tata Ruang/Badan Pertanahan Nasional, Jalan Jenderal Gatot Subroto Kav. 21-23, Jakarta Selatan, Tahun 2016.

www.peraturan.go.id

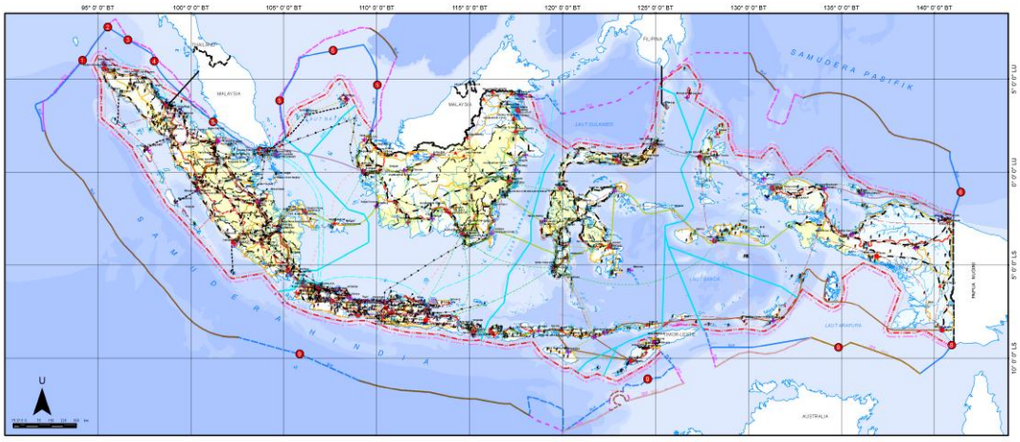

INDEKS PETA

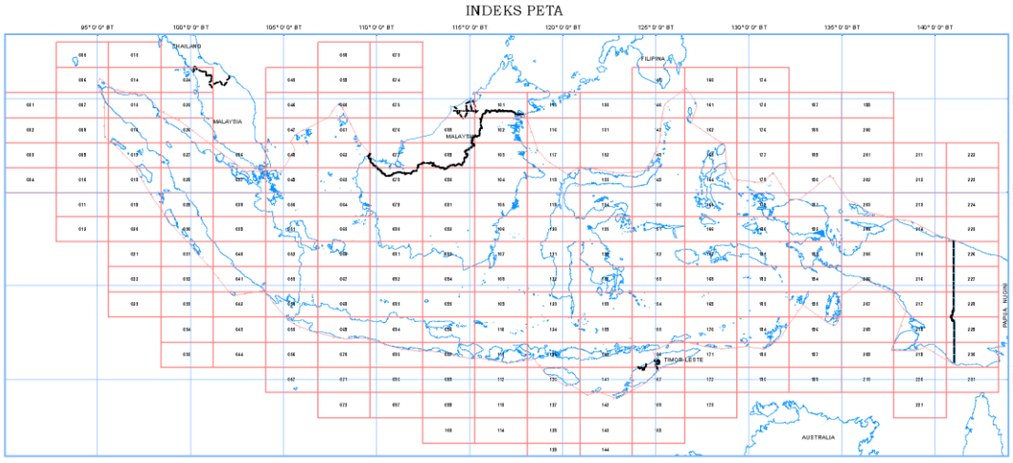

www.peraturan.go.id

I - 001



I - 002

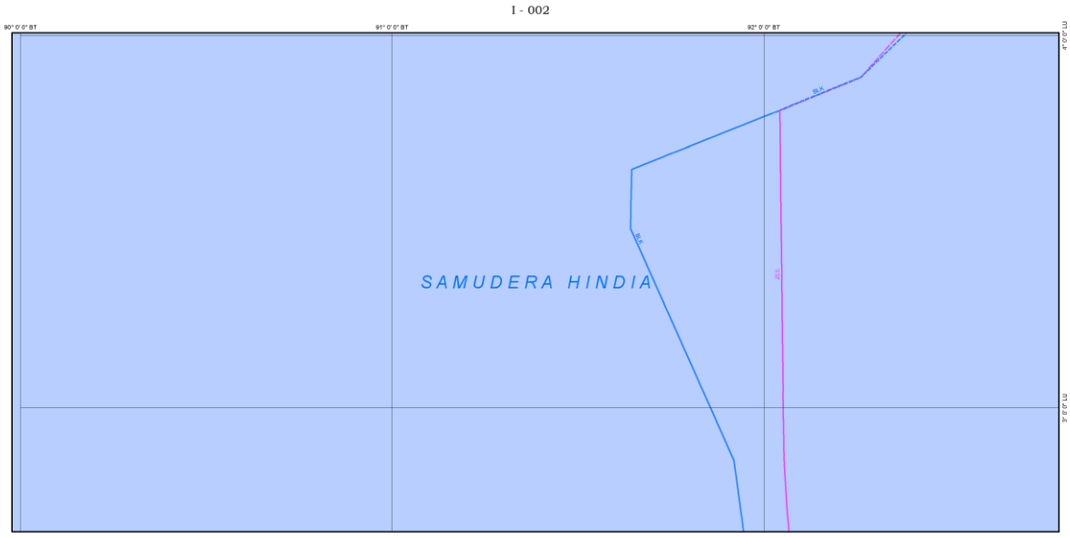

www.peraturan.go.id

I - 003

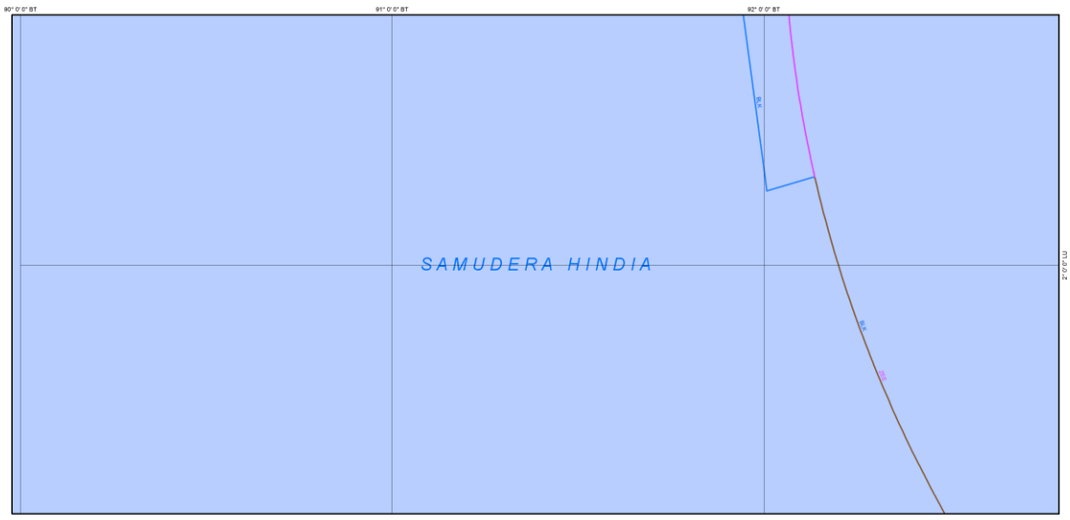

I - 004

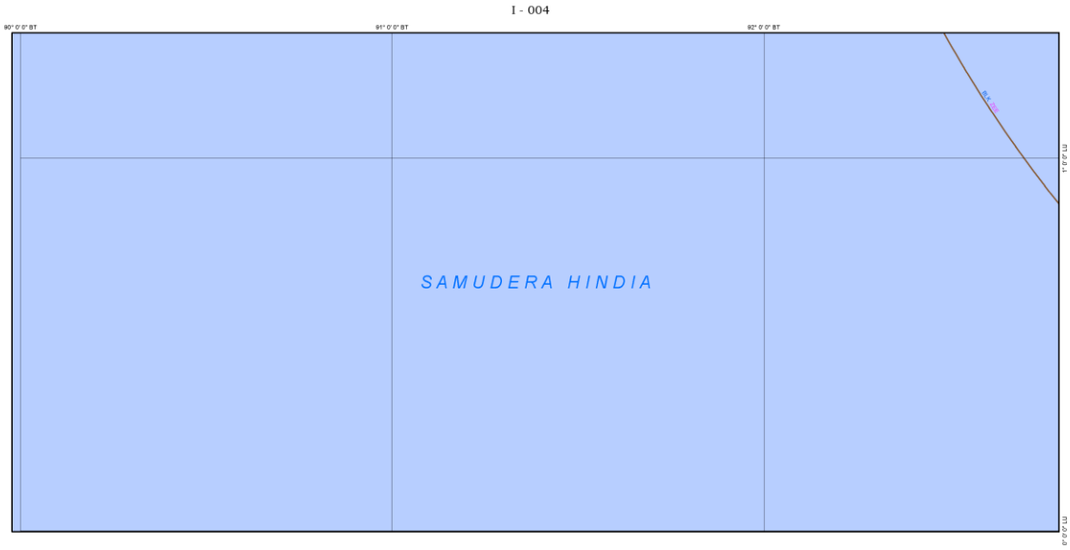

www.peraturan.go.id