




1



ACABAR COM A FOME E A MISÉRIA

2



EDUCAÇÃO BÁSICA DE QUALIDADE PARA TODOS

3



IGUALDADE ENTRE SEXOS E VALORIZAÇÃO DA MULHER

4




REDUZIR A MORTALIDADE INFANTIL

5



MELHORAR A SAÚDE DAS GESTANTES

6



COMBATER A AIDS, A MALÁRIA E OUTRAS DOENÇAS

7




QUALIDADE DE VIDA E RESPEITO AO MEIO AMBIENTE

8



TODO MUNDO TRABALHANDO PELO DESENVOLVIMENTO

9



DEL E EQUIDADE SOCIAL NO CONLESTE

OBJETIVOS DE DESENVOLVIMENTO DO MILÊNIO

CASIMIRO DE ABREU

ANO DE 2007

Relatório de Acompanhamento

EXPEDIENTE E CRÉDITOS

IDEALIZAÇÃO

Programa das Nações Unidas para os Assentamentos Humanos ONU-HABITAT / ROLAC e Petrobras:
Cecília Martínez Leal
Diretora do Escritório Regional para América Latina e o Caribe do Programa das Nações Unidas para os Assentamentos Humanos ONU-HABITAT / ROLAC
Paulo Roberto Costa
Diretor de Abastecimento da Petrobras

COORDENAÇÃO GERAL E SUPERVISÃO

Escritório Regional para América Latina e o Caribe do Programa das Nações Unidas para os Assentamentos Humanos, ONU-HABITAT/ROLAC
Erik Vittrup Christensen, Oscar Fernando Marmolejo Roldan, Fernanda Porto Aranha, Rayne Michelli Ferretti e Daniele Kowalski.

FINANCIAMENTO E PARTICIPAÇÃO NO COMITÊ DE COORDENAÇÃO

Petrobras, por meio do Centro de Informações do Complexo Petroquímico do Rio de Janeiro - COMPERJ
Abdo Gavinho, Paula Anastácia de Amorim Santos, Marcelo Honor dos Santos, Carlos Renato Lemos Rodrigues, Isabela Lemos da Costa e Pedro Carlos Lemos da Costa.

PESQUISA, ANÁLISES E DOCUMENTAÇÃO

Universidade Federal Fluminense
FACULDADE DE ECONOMIA
Jorge Britto, Carlos Guanzirolí, Alberto Di Sabbato, Ruth Dweck, Cláudio Considera, Leonardo Mulls, Luciano Losenkan, Daniel Ribeiro de Oliveira, Gustavo Abrahão Flores, Felipe Pinheiro, Patrícia Antunes Ferreira
FACULDADE DE EDUCAÇÃO
Jorge Nassim Vieira Najjar, Sueli Camargo Ferreira, Crisostómo Lima do Nascimento, Alexandre Mendes Najjar, Gelcinete Lopes da Silva, Matheus Ribeiro Motta de Almeida, Valéria da Silva Coelho
INSTITUTO DE ARTE E COMUNICAÇÃO SOCIAL
João Batista de Abreu Junior, Luiz Edmundo de Castro, Dante Gastaldoni, Wilson Soares de Magalhães, Denis Augusto Bueno de Camargo, Emily Luizetto de Carvalho, Erika Dallier, Heverton Souza Lima, Leonardo Nascimento, Luiz Guilherme Dias Fernandes, Maria Luiza de Castro Muniz
INSTITUTO DE GEOCIÊNCIAS
Guilherme Borges Fernandez, Raúl Sánchez Vicens, Reiner Olíbano Rosas, Eduardo Manoel Rosa Bulhões, Felipe Mendes Cronenberg, Thais Baptista da Rocha, Natalie Chagas Slovinski, Felipe Pires do Rio Mazur, Thais Dornellas

INSTITUTO DE SAÚDE DA COMUNIDADE
Edna Massae Yokoo, Hélia Kawa, Luciana Tricai Cavallini, Ana Paula Costa Resendes, Andreia Sobral de Almeida

NÚCLEO DE ESTUDOS E PROJETOS HABITACIONAIS E URBANOS
Regina Bienenstein, Fernanda Sánchez, Cássio de Almeida Freitas, Daniela Vieira do Amaral Correia, Epitácio Pandia Dias Reis, Carolina da Costa Leal, Daiane Santos Silva Viana, Luiz Eduardo Souza de Lima, Núbia Vitória Marquez Maruad Fe da Cruz

GERÊNCIA FINANCEIRA

Fundação Euclides da Cunha (FEC)

PROJETO GRÁFICO

Instituto de Arte e Comunicação Social – IACS/UFF, Laboratório de Livre Criação
Joana Lima, Marina Boechat e Rosa Benevento

REVISÃO

Fernanda Porto Aranha

IMPRESSÃO

Gráfica Minister

AGRADECIMENTOS

Os responsáveis pelo Projeto gostariam de agradecer às seguintes instituições pela colaboração gentil na elaboração deste boletim: IBGE; Fundação CIDE; DATASUS; IPEA; INEP; UNISYS/DATAMEC; AMPLA; Águas de Niterói; CEDAE; AMAE; SAAE - CA.

Nosso reconhecimento pela inestimável contribuição nesse projeto ao Reitor da Universidade Federal Fluminense (UFF), Prof. Roberto de Souza Salles; à diretora do Escritório Regional para América Latina e o Caribe (ONU-HABITAT/ROLAC), Dra. Cecília Martínez Leal; a Francesca Piló (ONU-HABITAT); ao diretor executivo do Consórcio Intermunicipal de Desenvolvimento do Leste Fluminense (CONLESTE), Dr. Álvaro Adolpho Tavares dos Santos; a Abdo Gavinho (Petrobras); a Ivan Dantas Mesquita Martins (Engenharia IIEABAST/IEPQF - Petrobras); ao Dr. Ricardo Friede (UNISYS/DATAMEC), ao Prof. César Von Dollinger, Fundação Euclides da Cunha (FEC), às equipes das prefeituras e à população dos municípios do CONLESTE (Cachoeiras de Macacu, Casimiro de Abreu, Itaboraí, Guapimirim, Maricá, Magé, Niterói, Rio Bonito, São Gonçalo, Silva Jardim e Tanguá).

PREFÁCIO

O COMPERJ E O CONLESTE – DESAFIOS PARA A REGIÃO

A iniciativa da Petrobras de realizar investimentos da ordem de US\$ 8,4 bilhões na implantação do Complexo Petroquímico do Rio de Janeiro (COMPERJ), no município de Itaboraí, trará mudanças significativas para a atual configuração econômica, populacional, urbanística, habitacional, ambiental, de mobilidade urbana, ordenamento territorial, educação, saúde e segurança urbana em toda a região.

Neste contexto, o Consórcio Intermunicipal de Desenvolvimento do Leste Fluminense - CONLESTE - surge como o instrumento de parcerias e de alianças intermunicipais, para propiciar soluções integradas e compartilhadas aos desafios comuns, a fim de potencializar os aspectos positivos do COMPERJ e minimizar seus aspectos negativos. O consórcio assume o papel de integrador e planejador de políticas que possibilitem o desenvolvimento sustentável dos onze municípios que o conformam.

Na região do CONLESTE, os impactos positivos do COMPERJ podem contribuir para o alcance dos Objetivos de Desenvolvimento do Milênio (ODMs), desde que sejam implementadas políticas públicas a partir de uma agenda integrada que norteie ações nos níveis local e regional.

A PETROBRAS E O PACTO GLOBAL DA ONU

Em sua trajetória, a Petrobras se destaca como pioneira ao aderir aos princípios do Pacto Global da ONU e assumir compromissos para que os Objetivos e as Metas do Milênio - estabelecidos por países-membros das Nações Unidas - orientem sua política



de responsabilidade social empresarial.

Seguindo esses princípios, a Petrobras cria o Centro de Informações do COMPERJ como modelo inovador na gestão inclusiva do conhecimento. Este centro será responsável pela produção e disseminação de informações e de dados nas áreas ambiental, habitacional, social, educacional, econômica e de saúde, fornecendo insumos para a formulação de políticas públicas na região.

O PROJETO DE OBSERVAÇÃO INTERNACIONAL DO COMPERJ SOBRE OS ODMs NA REGIÃO

Em consonância com o Pacto Global, a Petrobras implementa um projeto pioneiro: o monitoramento dos impactos de sua atividade industrial sobre os ODMs na região do CONLESTE. Este projeto é realizado em parceria entre o Centro de Informações do COMPERJ, a Universidade Federal Fluminense (UFF) e o Programa das Nações Unidas para os Assentamentos Humanos (UN-HABITAT), tendo como objetivo a constituição de um banco de dados georeferenciado com informações socioeconômicas e ambientais sobre a região, assim como o desenvolvimento de competências locais e regionais.

Por meio de relatórios semestrais, o projeto acompanha os indicadores do Milênio, observando a evolução das cadeias produtivas instaladas na região, o fluxo escolar das redes públicas de ensino, indicadores de saúde materna, de mortalidade infantil, de doenças de maior incidência e de violência, a evolução dos assentamentos precários, do uso e ocupação do solo, das condições de saneamento ambiental e das áreas de preservação ambiental.

O fortalecimento das competências locais está sendo realizado por meio de

cursos de capacitação em geoprocessamento para os gestores dos onze municípios. Além disso, será implementado na região o Prêmio de Boas Práticas de Desenvolvimento Sustentável, que pretende identificar, promover e divulgar os projetos de maior relevância para a melhoria das condições de vida da população desses municípios.

Espera-se que este boletim, que mapeia os indicadores do Milênio no ano de 2007, sirva de referência aos governos e instituições do CONLESTE para a elaboração de políticas públicas socioeconômicas e ambientais, capazes de inserir a região em um processo de desenvolvimento sustentável acompanhado da redistribuição de renda e da erradicação da pobreza.



NOTA SOBRE O PROJETO GRÁFICO

Os coletivos humanos tendem a se organizar em torno de necessidades pontuais e efêmeras, o que torna o fenômeno urbano algo múltiplo, complexo e polifônico. O projeto gráfico elaborado procura reproduzir essa multiplicidade, que é a vida fervilhante dos coletivos, nas pinceladas irregulares e cheias de textura. Enquanto isso, aponta, nos quadrados transparentes e coloridos, para a disciplina do estudo presente, que procura, por meio de objetivos e indicadores, descobrir e ordenar padrões que norteiem o crescimento sustentável dos municípios estudados.

Joana Lima, Marina Boechat e Rosa Benevento
LABORATÓRIO DE LIVRE CRIAÇÃO
INSTITUTO DE ARTE E COMUNICAÇÃO SOCIAL



SUMÁRIO

| | |
|---|----|
| INTRODUÇÃO | 06 |
| ODM 1 ERRADICAR A EXTREMA POBREZA E A FOME | 07 |
| ODM 2 UNIVERSALIZAR A EDUCAÇÃO PRIMÁRIA E AMPLIAR A COBERTURA DA EDUCAÇÃO MÉDIA E DA EDUCAÇÃO TÉCNICA PROFISSIONAL..... | 09 |
| ODM 3 PROMOVER A IGUALDADE ENTRE OS SEXOS E A AUTONOMIA DAS MULHERES..... | 12 |
| ODM 7 GARANTIR A SUSTENTABILIDADE AMBIENTAL | 14 |
| ODM 9 ACELERAR O PROCESSO DE DESENVOLVIMENTO LOCAL, COM REDUÇÃO DE DESIGUALDADES NA REGIÃO DO CONLESTE..... | 17 |

INTRODUÇÃO

Este boletim apresenta o panorama do município de Casimiro de Abreu no ano de 2007, representando a primeira medição dos indicadores do Milênio a partir da linha base (2000 – 2006), refletindo os impactos observados no primeiro ano após o anúncio oficial da implantação do empreendimento COMPERJ na região.

Durante os meses de novembro de 2007 a março de 2008, foi realizado um processo participativo de adaptação dos Objetivos, dos Indicadores e das Metas do Milênio para a região do CONLESTE, que culminou com o estabelecimento de 8 Objetivos, 23 metas e 58 indicadores. Neste processo, foi acordado que o Objetivo 8, relacionado a: “estabelecer uma parceria mundial para o desenvolvimento” não se aplica ao escopo do projeto. Um objetivo adicional, o ODM 9, foi elaborado e enunciado como se segue: “acelerar o processo de desenvolvimento local com redução de desigualdades na região do CONLESTE”.

O sistema composto por 58 indicadores¹, validados entre a equipe de UN-HABITAT e as seguintes equipes da UFF - Faculdade de Educação, Instituto de Saúde da Comunidade, Instituto de Geociências, Faculdade de Economia, Núcleo de Estudos e Projetos Habitacionais e Urbanos (NEPHU) - com a participação de gestores locais do CONLESTE, foi organizado a partir dos seguintes critérios:

- Manutenção ou aproximação máxima dos indicadores sugeridos pela ONU;
- Seleção de indicadores diretamente relacionados à meta (sensíveis às mudanças requeridas pela meta);

- Seleção de indicadores passíveis de atualização periódica, preferencialmente anuais e com série histórica disponível a partir de 1990;
- Utilização de bases de dados e metodologias consolidadas.

A equipe do Instituto de Arte e Comunicação Social (IACS/UFF) documentou por meio de fotografias e vídeos o processo das 65 reuniões de trabalho, nas quais participaram os poderes públicos dos onze municípios que conformam o consórcio, as instituições que elaboram e sistematizam dados e informações (IBGE, CIDE, DATASUS, INEP, UNYSIS-DATAMEC, IPEA, entre outras), as Comissões Municipais de Emprego e Renda, algumas Câmaras de Dirigentes Lojistas (CDL), os pesquisadores da Universidade Federal Fluminense (UFF) e os especialistas do Programa das Nações Unidas para os Assentamentos Humanos UN-HABITAT.

O princípio norteador do projeto é o direito pleno à cidade, que pressupõe a erradicação da pobreza e a melhoria geral das condições de vida dos habitantes dos municípios do CONLESTE, em consonância com os ODMs e com os princípios do Pacto Global da ONU.

1 Nesse boletim, os indicadores referentes aos Objetivos do Milênio, ODM4 (Reduzir a mortalidade na infância), ODM5 (Melhorar a saúde materna) e ODM6 (Combater o HIV/AIDS, a malária e outras doenças), bem como os indicadores de mortalidade no ODM9, não são apresentados por município. Os dados relativos a esses ODMs encontram-se no Boletim Regional 2007.



ACABAR COM A FOME
E A MISÉRIA

ODM1

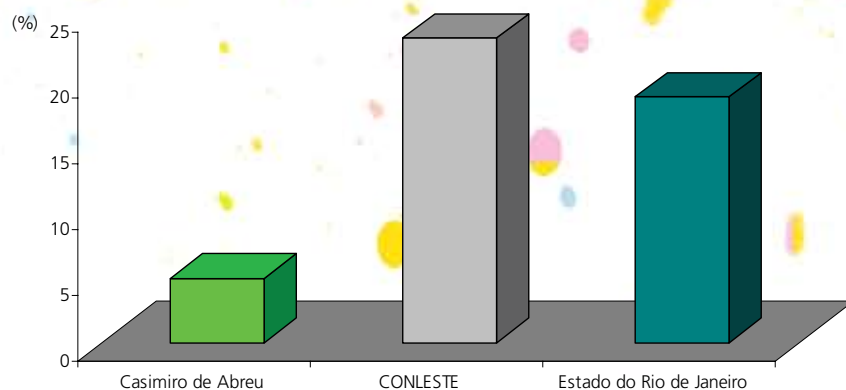
ERRADICAR A EXTREMA POBREZA E A FOME

Meta 1A Reduzir a um quarto entre 2000 e 2012 a proporção da população com renda inferior a meio salário mínimo mensal.

Indicadores:

- Participação dos 20% mais pobres da população na renda dos municípios
- Distribuição das pessoas abaixo da linha da pobreza

Distribuição da população abaixo da linha da pobreza



Fonte: Elaborado pela equipe de Economia a partir de dados do Censo Demográfico 2000 (IBGE) e da PNAD (IBGE).

Os impactos do COMPERJ e o acompanhamento da evolução do número de famílias que pertencem às faixas de renda mais baixas nos municípios do CONLESTE permitirão estabelecer indicadores de redução da pobreza e de desigualdade de rendimentos. Para calcular a renda da população e, conseqüentemente, estimar a pobreza, utilizou-se a variável renda do Censo Demográfico IBGE do ano 2000. Para o ano de 2007, foi feita uma extrapolação com base na variação do PIB de cada um dos 11 municípios.

Para análise das condições de pobreza foi utilizado o critério definido pelo Instituto de Pesquisa Econômica

Aplicada (IPEA), que estabelece para o Estado do Rio de Janeiro os seguintes valores para definir a linha da pobreza: R\$117,34 para a região metropolitana, R\$99,56 para a região urbana e R\$89,61 para região não-urbana (valores em reais do ano 2000).

O município de Casimiro de Abreu apresentava, em 2007, uma porcentagem menor de pobres (4,9%) em relação ao conjunto do CONLESTE (23,2%) e em relação ao observado para o Estado do Rio de Janeiro (18,8%). Dentre os municípios do CONLESTE, Casimiro de Abreu ocupava a melhor posição em termos dos níveis de pobreza.

预览已结束，完整报告链接和二维码如下：

https://www.yunbaogao.cn/report/index/report?reportId=5_19093

